






**PLAN PARCIAL
CALLE 19**

**PLANO
FORMULACION:
ETAPAS DE
DESARROLLO**

CONVENCIONES

-  Límite Plan Parcial
-  Límite etapas de desarrollo

UNIDADES DE GESTIÓN

-  ETAPA 1
-  ETAPA 2
-  ETAPA 3



Fuentes:
Elaboración propia sobre Mapa digital DANE 2006,
Plan de Ordenamiento Territorial Municipio de Ibagué

Septiembre de 2011

ESCALA: **1:1500** PLANO: **8 DE 8**

