





**PLAN PARCIAL
CALLE 19**

**PLANO
FORMULACION:**
PROYECTO DE
DELIMITACIÓN DE
UNIDADES DE GESTIÓN

CONVENCIONES

-  Límite Plan Parcial
-  Límite Unidades de Gestión

UNIDADES DE GESTIÓN

-  UG1
-  UG2
-  UG3
-  UG4



Fuentes:
Elaboración propia sobre Mapa digital DANE 2006,
Plan de Ordenamiento Territorial Municipio de Ibagué

Septiembre de 2011

ESCALA: **1:1500** PLANO: **7 DE 8**