






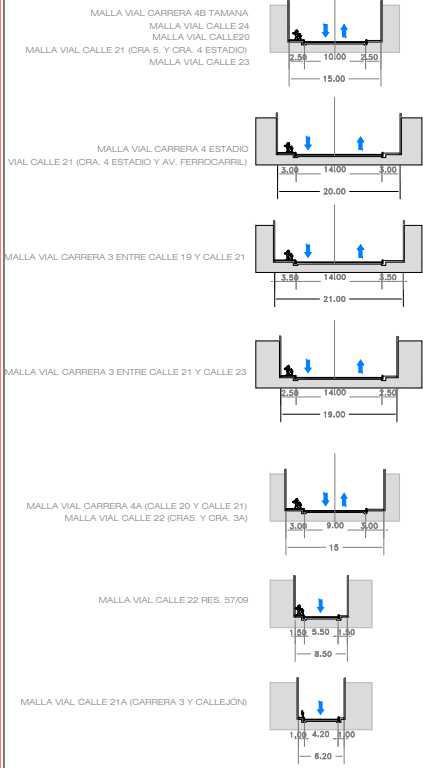
# PLAN PARCIAL CALLE 19

## PLANO FORMULACION: RED VIAL Y PERFILES VIALES

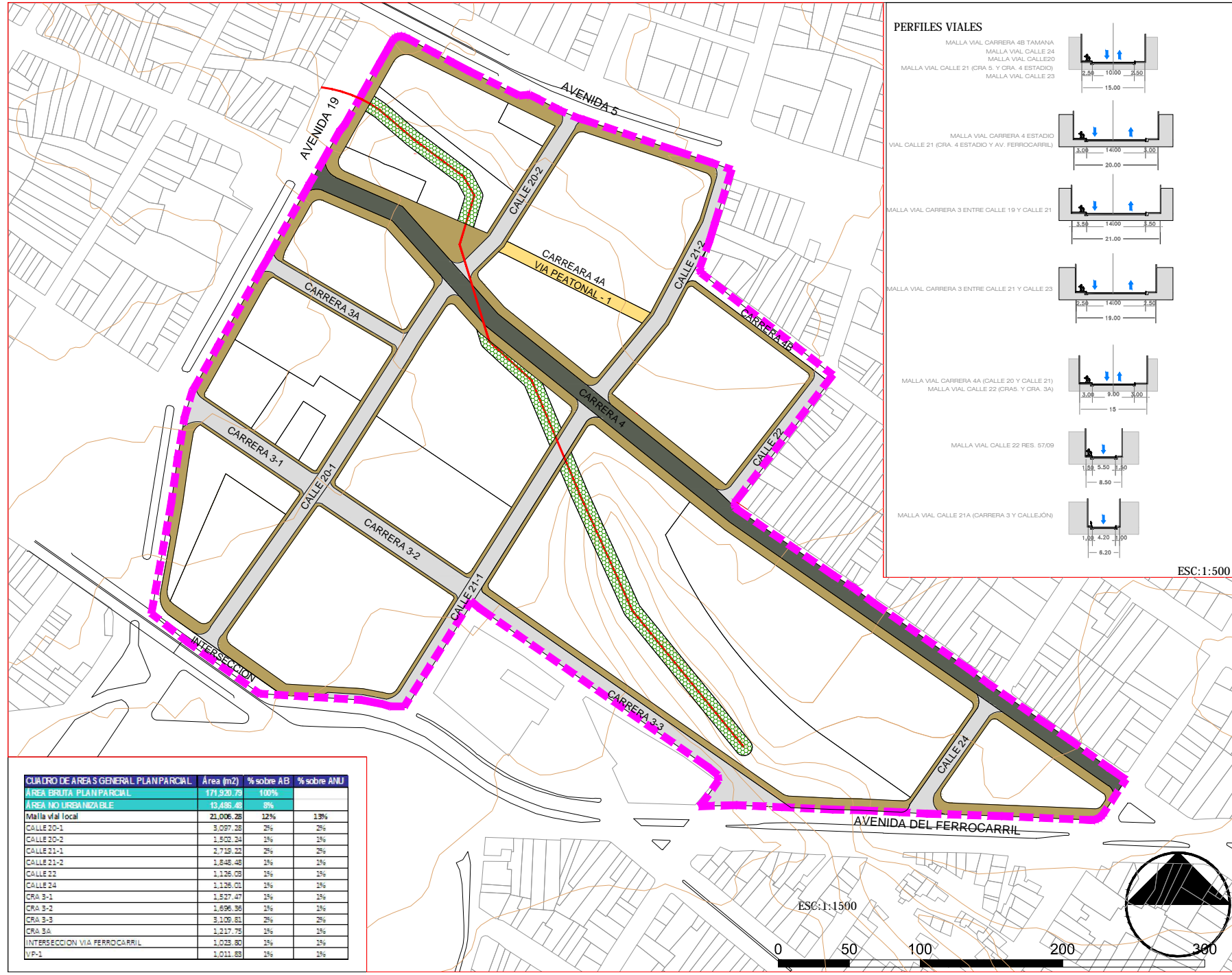
### CONVENCIONES

-  Limite Plan Parcial
- MALLA VIAL**
-  Vía colectora sin separador
-  Vía local
-  Vía peatonal
-  Andenes

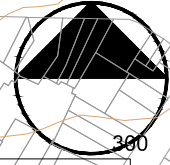
### PERFILES VIALES



ESC:1:500



ESC:1:1500



CUADRO DE AREAS GENERAL PLAN PARCIAL	Área (m2)	% sobre AB	% sobre ANU
ÁREA BRUTA PLAN PARCIAL	171.930,75	100%	
ÁREA NO URBANIZABLE	12.495,48	7%	
Malla vial local	21.006,28	12%	13%
CALLE 20-1	3.097,38	2%	2%
CALLE 20-2	1.932,24	1%	1%
CALLE 21-1	2.719,22	2%	2%
CALLE 21-2	1.848,48	1%	1%
CALLE 22	1.126,09	1%	1%
CALLE 24	1.126,01	1%	1%
CRA 3-1	1.827,47	1%	1%
CRA 3-2	1.696,36	1%	1%
CRA 3-3	3.109,81	2%	2%
CRA 3A	1.217,75	1%	1%
INTERSECCION VIA FERROCARRIL	1.023,80	1%	1%
VP-1	1.011,83	1%	1%



Fuentes:  
Elaboración propia sobre Mapa digital DANE 2006,  
Plan de Ordenamiento Territorial Municipio de Ibagué

Septiembre de 2011

ESCALA: 1:1500 PLANO: 2 DE 8