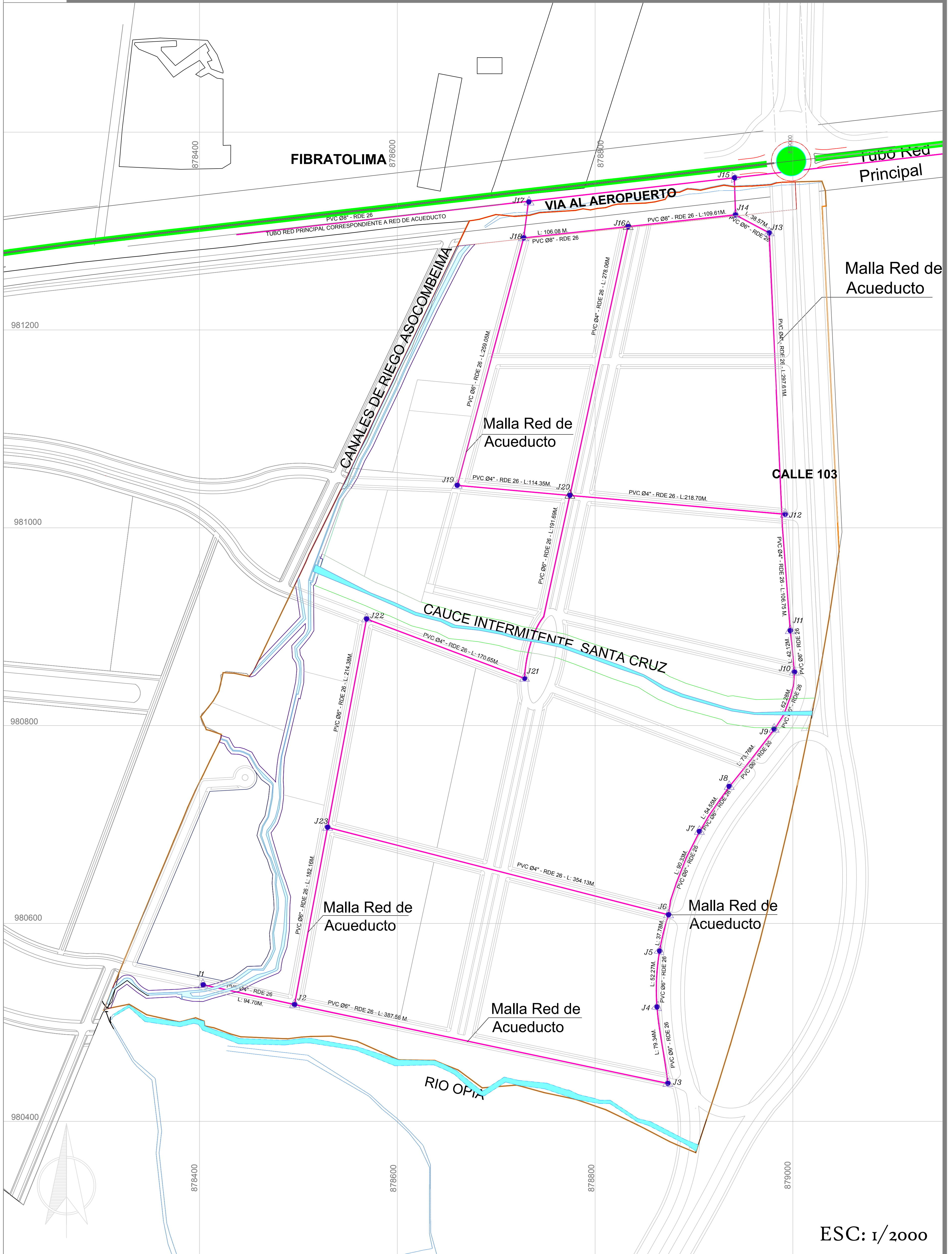




Plan Parcial Santa Cruz I



ESC: 1/2000

LEYENDA

- MALLA RED DE ACUEDUCTO
- LOCALIZACIÓN DE ACCESORIO

Proyectó:  Arbeláez Arquitectos SAS	Contiene: PLANO DEL TRAZADO DE LAS REDES DE SERVICIOS PÚBLICOS ACUEDUCTO	Gestor del plan parcial: Julia Aurora Ramirez Luna cc: 65755297 de Ibaguè	Director Diseño Urbano: Arq. Javier H Arbeláez Mat: 12700-15353 COPNA	Profesional Responsable:  Ing Rodrigo Herrera Mat 6320242075	Equipo Colaborador: Arq. Juliana Neira Gonzalez Archivo No. : 7PLANO RED DE DE ACUEDUCTO.dwg	Convenciones: <ul style="list-style-type: none"> POLIGONO DEL PLAN PARCIAL CUERPOS DE AGUA CANAL 	Escala: Indicadas Fecha: Septiembre 2017 Plano Normativo <div style="border: 1px solid black; border-radius: 50%; width: 40px; height: 40px; display: flex; align-items: center; justify-content: center; margin: 0 auto;"> 7/1 4 </div>
--	---	---	---	--	---	--	---