

Plan Parcial Santa Cruz I



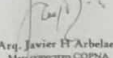


ESC: 1/2000

LEYENDA

- MALLA RED DE ACUEDUCTO
- LOCALIZACIÓN DE ACCESORIO

ALCALDIA DE IBAGUÉ
SECRETARÍA DE PLANEACIÓN
SUSCIPCIÓN No. _____
FECHA _____
APROBACIÓN RESOLUCIÓN No. 1000 224
FECHA 17 MAR 2018
TIEMPO _____
FIRMA *[Signature]*

Proyecto:  Arbelaez Arquitectos SAS	Contiene: PLANO DEL TRAZADO DE LAS REDES DE SERVICIOS PÚBLICOS ACUEDUCTO	Gestor del plan parcial: Director Diseño Urbano:  Julia Aurora Ramirez Luna cc 05270097 de Ibagué	Profesional Responsable:  Arq. Javier H. Arbelaez Mat 6230242075	Equipo Colaborador: Arq. Juliana Neira Gonzalez Archivo No. : _____ PLANO RED DE ACUEDUCTO-14	Convenciones: — POLIGONO DEL PLAN PARCIAL — CUERPOS DE AGUA — CANAL	Escala: Fecha: Indicada: Septiembre 2017 Plano Normativo <div style="border: 1px solid black; border-radius: 50%; width: 40px; height: 40px; display: flex; align-items: center; justify-content: center; margin: 0 auto;"> 7/14 </div>
--	---	---	--	--	--	---