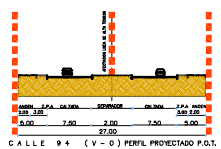
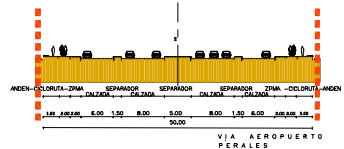
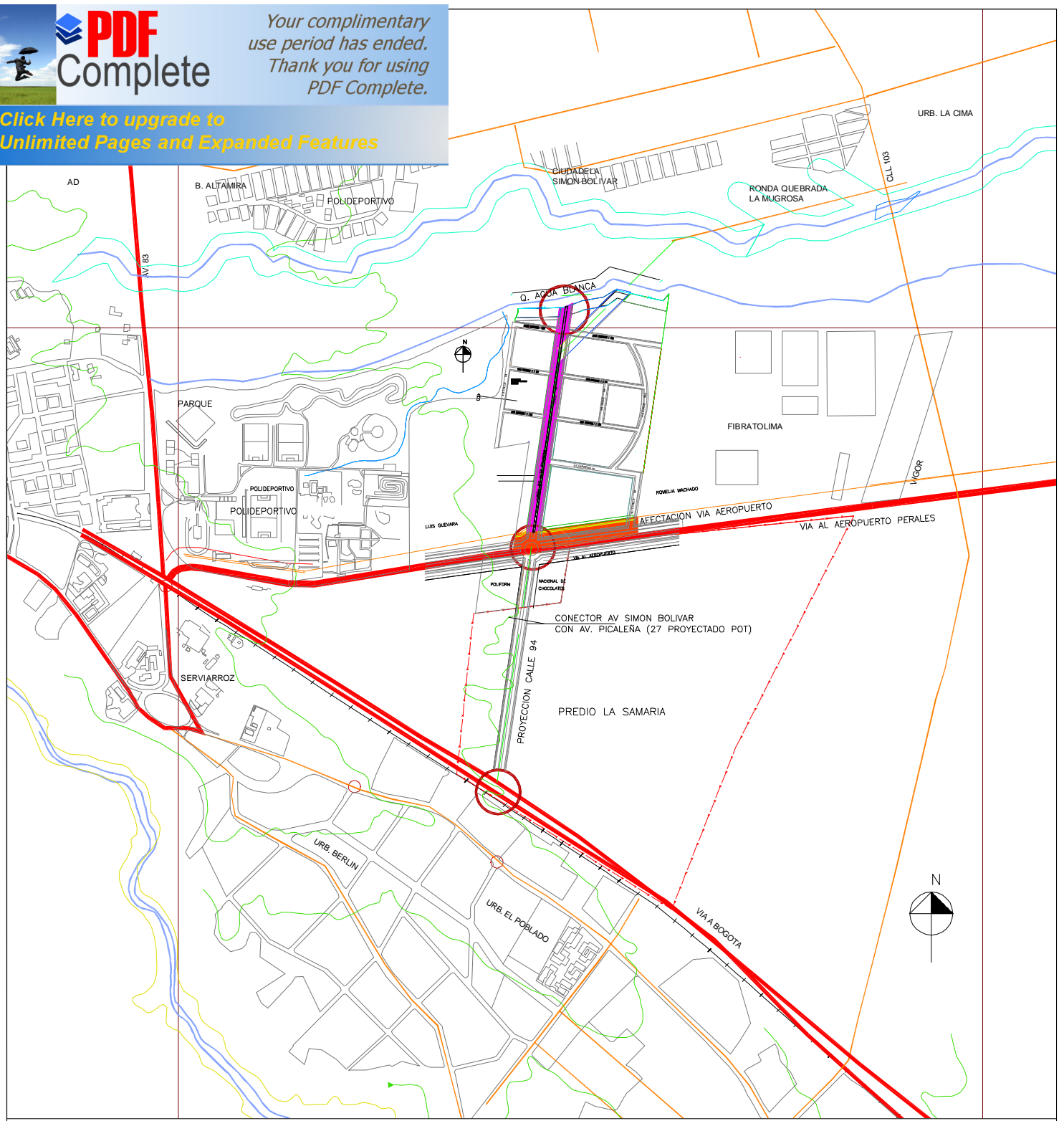




Your complimentary use period has ended.
Thank you for using PDF Complete.

Click Here to upgrade to Unlimited Pages and Expanded Features



- CONVENCIONES**
- SISTEMA VIAL**
- VIA DE CONEXION REGIONAL
 - VIA URBANA
 - INTERSECCIONES VIALES
 - + VIA FERREA

<p>PLAN PARCIAL PREDIO ARROLIMA</p> <p>PROPIETARIO: ARROLIMA LTDA</p> <p>MATRICULA: RM 307-161-273 N°. CATASTRAL: 01-13-0005-0038-000</p>	<p>VILLATE + WIESNER</p> <p>Arquitectura y Paisaje</p> <p>www.villate-wiesner.com</p>	<p>Contiene: PLANO DE DIAGNOSTICO - ESTRUCTURA DEL SISTEMA VIAL</p> <p>AREA DEL PREDIO 20054630M2</p> <p>MAP PLAN DE MANEJO AMBIENTAL PARA EL PREDIO LA SAMARIA</p>	<p>PROYECTADO:</p> <p>AV. EDUARDO VELAZQUEZ</p> <p>AV. JOSE WERNER</p>	<p>ASESOR:</p> <p>AV. CARLOS BARRERO</p> <p>AV. CLAUDIO BLANCO</p> <p>AV. JUAN PABLO BARRERO</p>	<p>Aprobado Secretario de Planeación</p> <p>SELOS - APROBACIONES</p>	<p>Escala: 1:1000</p> <p>Fecha: 21 Julio de 2004</p> <p>Auto: JWB/ELB/2004</p>	<p>3/7</p>
--	--	--	--	--	--	--	------------