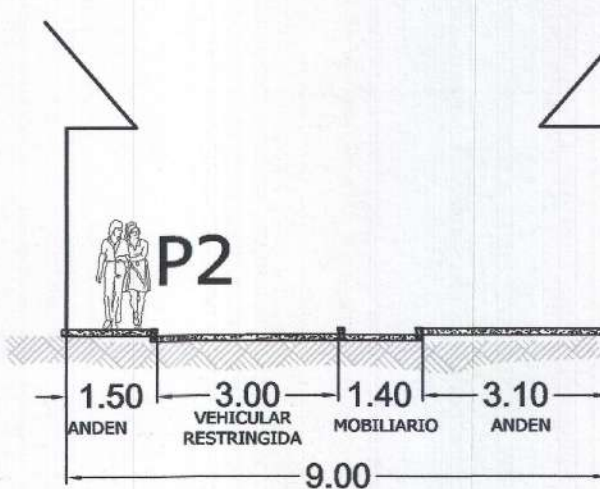
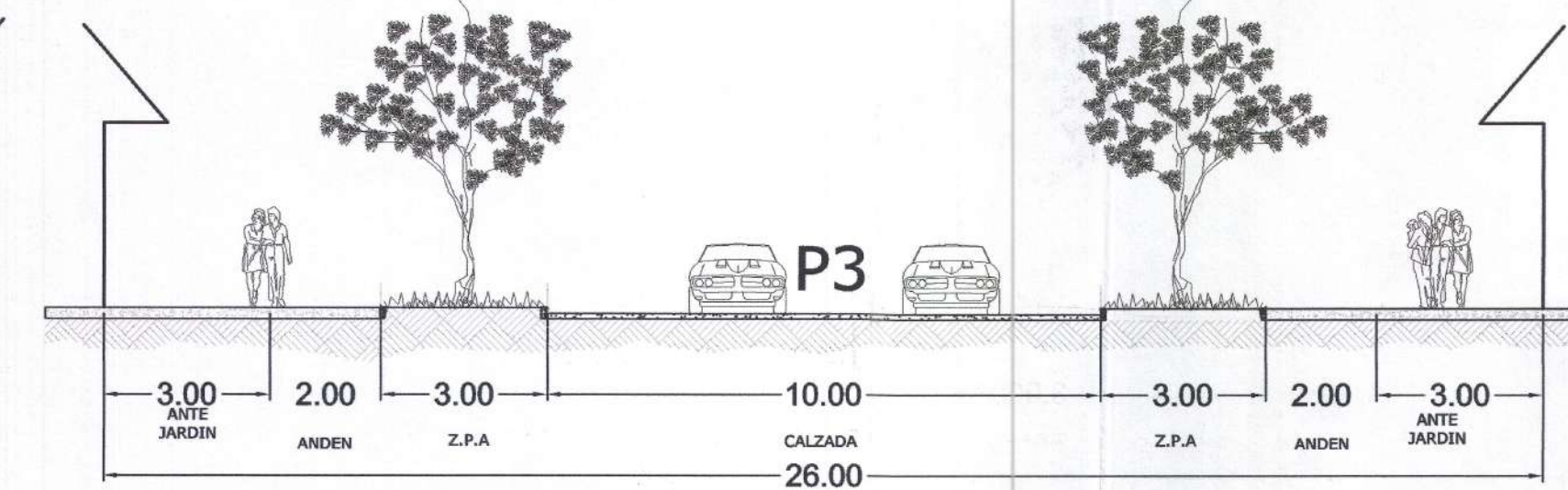


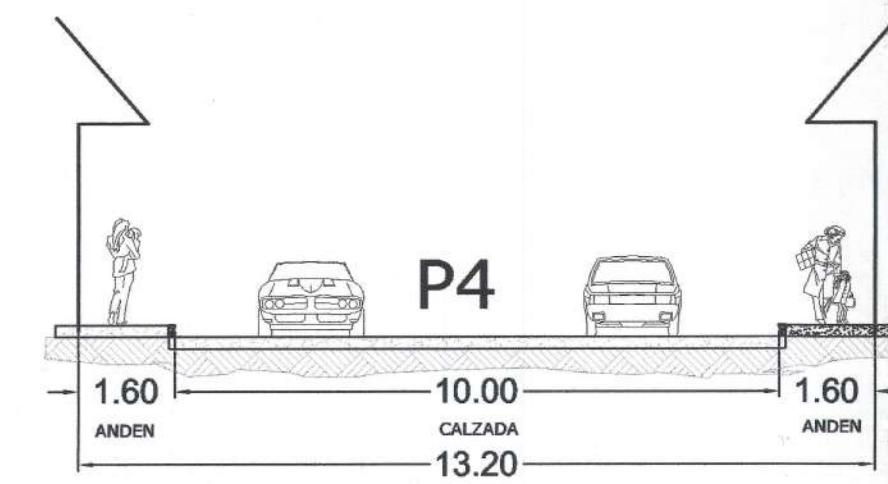
CARRERA 9  
CALLES 143 Y 145



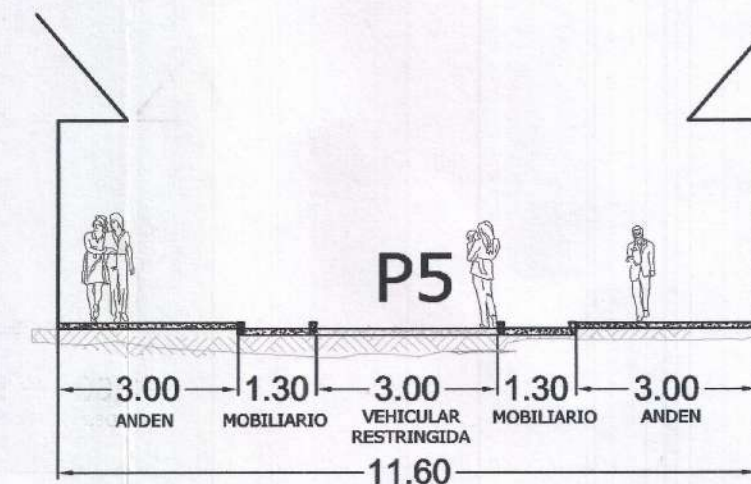
CARRERA 8K  
CALLES 144 Y 145



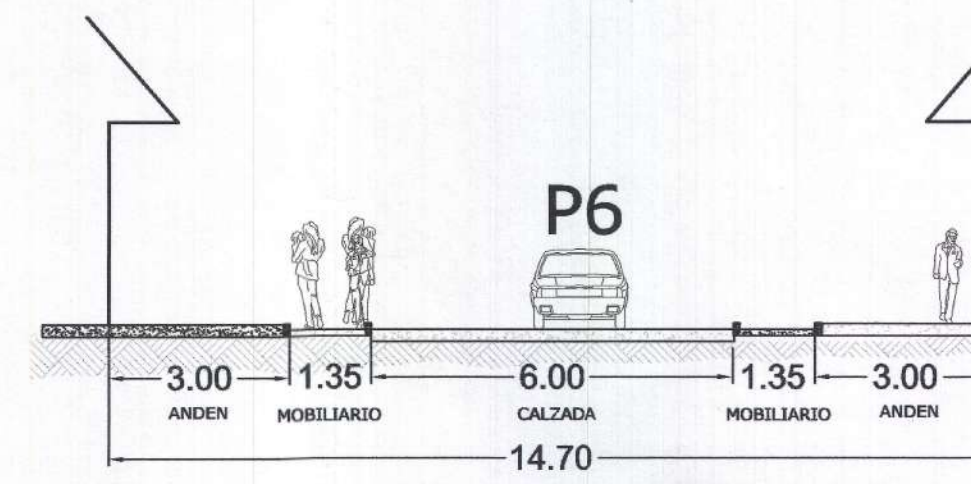
CARRERA 9  
CALLES 145 Y 146



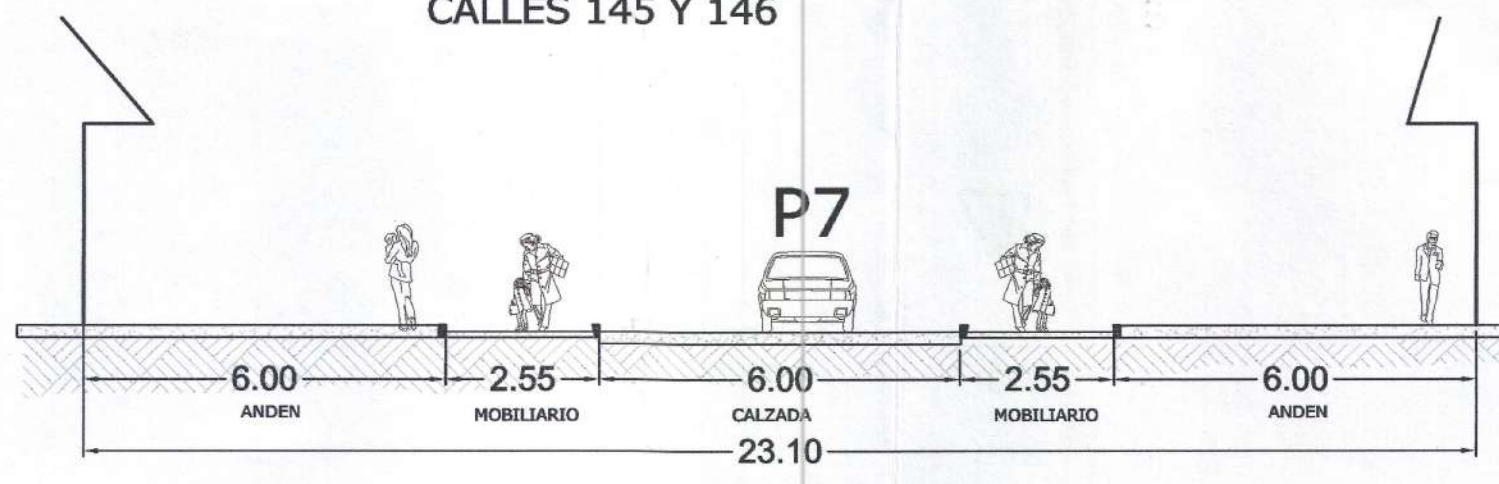
CALLE 146 ENTRE  
CRAS 9 Y 8I



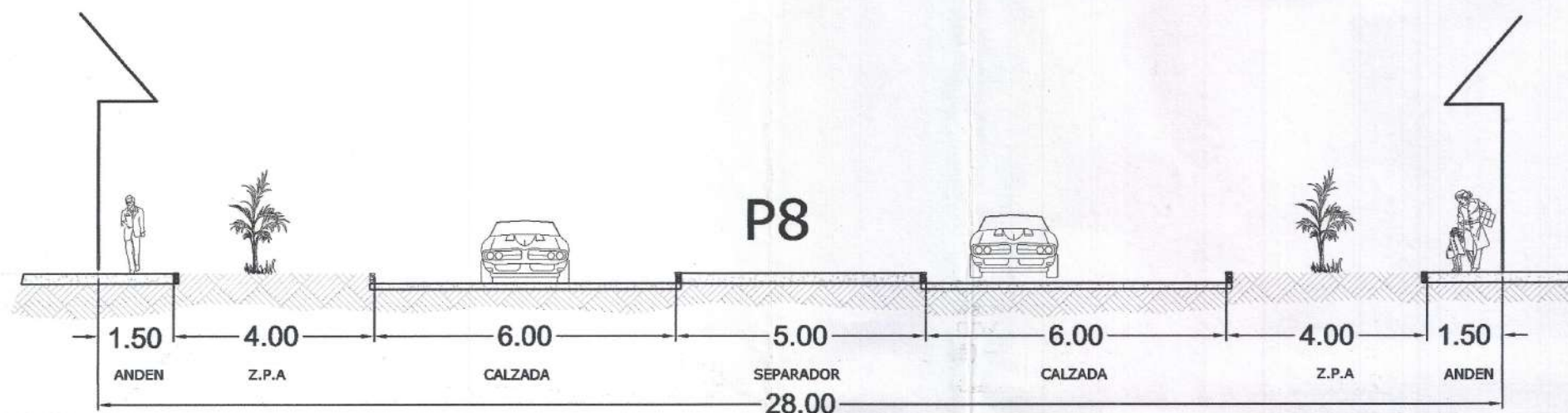
CARRERA 8 K  
CALLES 145 Y 146



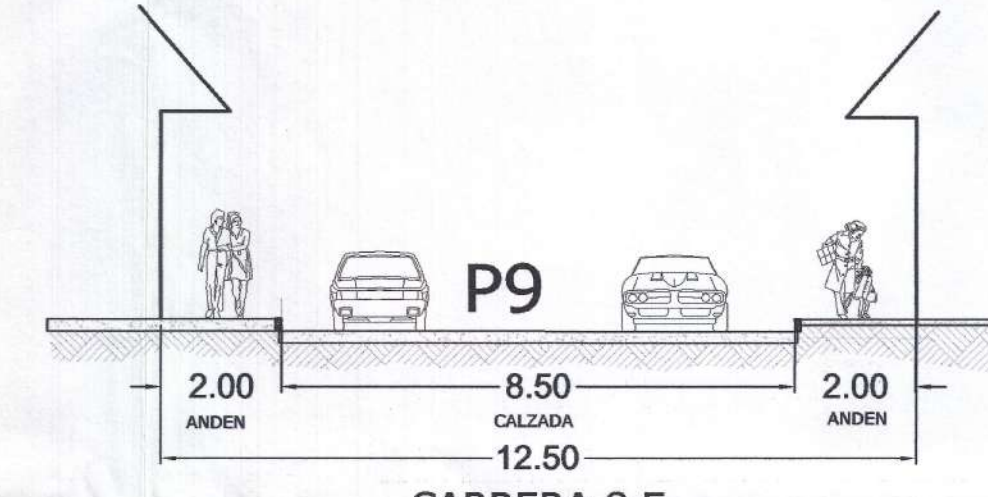
CARRERA 8I CALLES  
145 Y 146



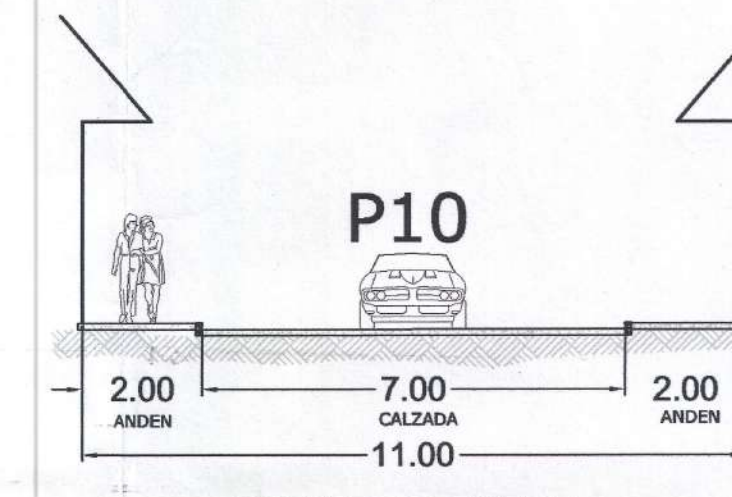
CALLE 145 ENTRE  
CRAS 8E Y 8I



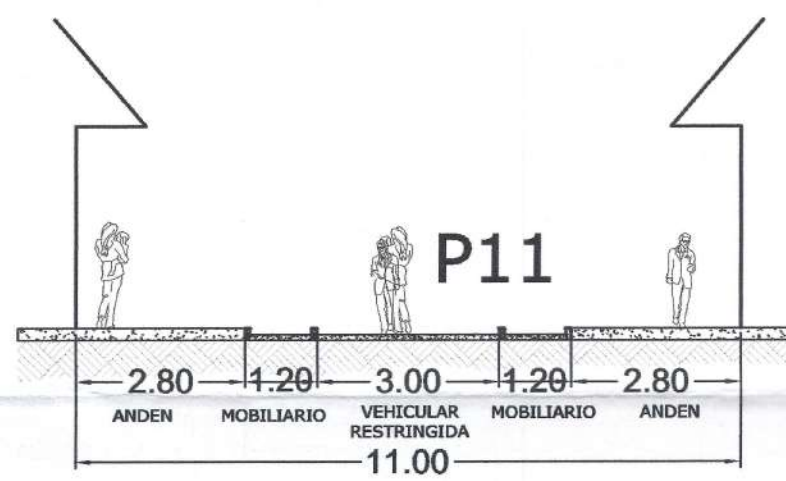
CALLE 145 ENTRE  
CRAS 8I Y 8D



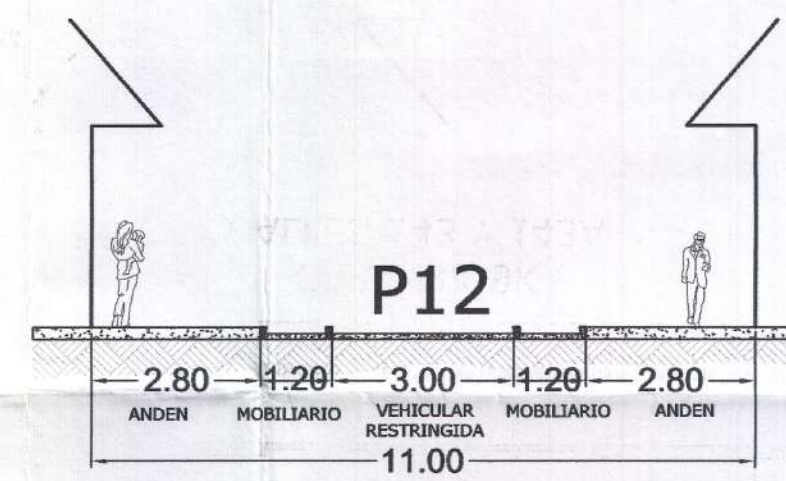
CARRERA 8 E  
CALLES 143 Y 144



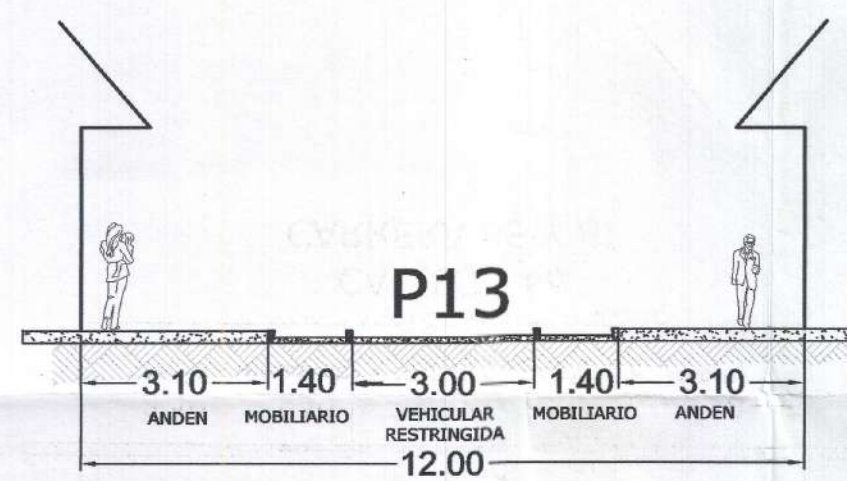
CALLE 143 ENTRE  
CRAS 8E Y 9



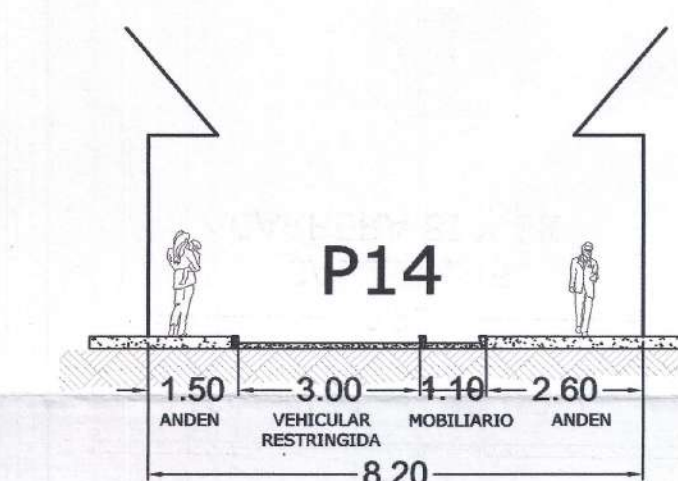
CARRERA 8I  
CALLES 143 Y 144



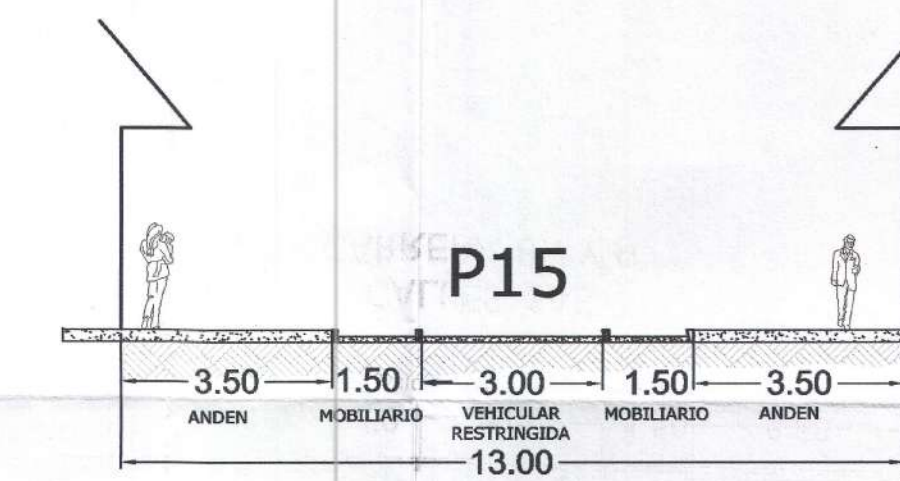
CARRERA 8K  
CALLES 143 Y 143A



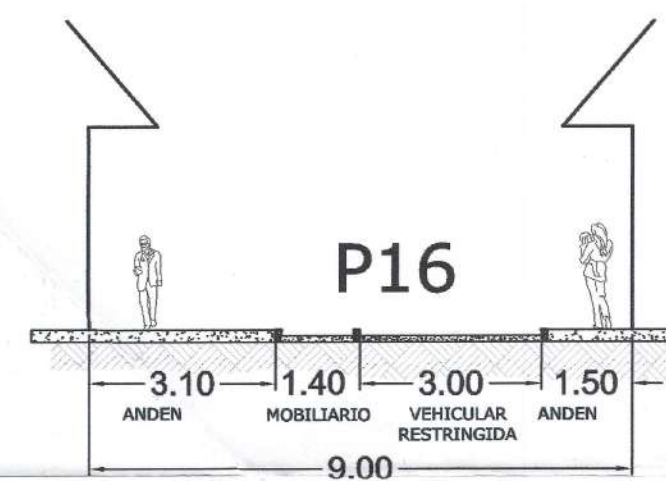
CALLES 144  
CARRERA 8E Y 8I



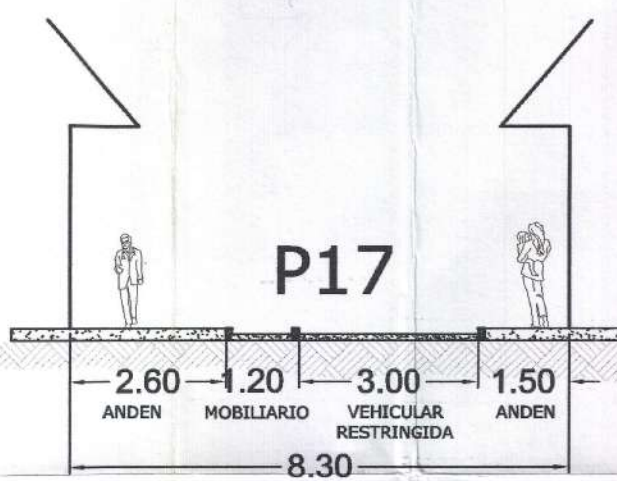
CALLES 145  
CARRERA 8I Y 8K




CALLES 145  
CARRERA 8K Y 9




CALLE 144 ENTRE  
CRAS 8I Y 8K



CRAS 8I ENTRE  
CALLE 144 Y 145



CALLE 144 ENTRE CRAS  
8K Y 9



CARRERA 8K  
CALLES 143A Y 144



CALLES 143A  
CARRERA 8K Y 9

ALCALDÍA DE IBAGUÉ  
SECRETARÍA DE PLANEACIÓN  
FUNDACIÓN No. \_\_\_\_\_  
FECHA: \_\_\_\_\_  
APROBACIÓN/RESOLUCIÓN No. 1000-668  
FECHA: 29 OCT 2014  
TIEMPO: \_\_\_\_\_  
FIRMA: \_\_\_\_\_



Alcaldía de Ibagué  
Secretaría de Planeación Municipal  
Grupo del Plan de Ordenamiento Territorial

PROYECTO: PUEBLITO TOLIMENSE  
DIBUJO: Edinson Alexander Trujillo T.P. 6547-0111 QND  
REVISÓ: GRUPO DEL POT

OBSERVACIONES:  
Modificación realizada por el Grupo POT  
Secretaría de Planeación Municipal

UBICACIÓN: Municipio de Ibagué, Comuna 7 Barrio Especial el Salado Entre Calles 143-146 y Carreras 9-8D  
Voz de PLANEACIÓN: \_\_\_\_\_

ESCALAS: 1 / 125  
FECHA: Septiembre de 2014

CONTIENE: Perfiles Viales  
Plano PF3